



Corporación para el Desarrollo Sostenible del Archipiélago
de San Andrés, Providencia y Santa Catalina

RESOLUCIÓN No. 061

(04 FEB 2019)

“Por medio de la cual se establecen medidas para la protección ambiental de las playas del Archipiélago de San Andrés, Providencia y Santa Catalina, y se dan pautas para su gestión integral y ordenamiento”.

CONSIDERACIONES

Que las playas del Archipiélago de San Andrés, Providencia y Santa Catalina son ecosistemas estratégicos, de los cuales dependen una gran variedad de especies de flora y fauna, y por lo tanto, su protección ambiental es una prioridad.

Que además de su importancia ecológica y ambiental, las playas se consideran de alto valor recreativo y turístico, siendo entonces un recurso de gran importancia económica y social.

Que, pese a su importancia, las playas han sido objeto de extracción de arena coralina, de remoción de vegetación costera, de construcción de infraestructura inadecuada, de vertimientos, de desorden, de ruido, entre otras situaciones, que afectan su calidad ambiental y paisajística.

Que el Artículo 27 de la Ley 47 de 1993 establece que las playas del Departamento Archipiélago de San Andrés, Providencia y Santa Catalina y los recursos naturales que la integran son bienes de uso público y por lo tanto tienen la característica de ser inalienables, imprescriptibles e inembargables.

Que la UNESCO, en noviembre de 2000, declaró al Archipiélago de San Andrés, Providencia y Santa Catalina, Reserva de la Biósfera Seaflower, en el marco del Programa del Hombre y la Biosfera, incluida las áreas marina y terrestre, con el objeto, entre otros, de conservar la diversidad biológica en armonía con la cultura local.

Que CORALINA, mediante Acuerdo del Consejo Directivo No. 027 del 03 de agosto de 2001, declaró como Parque Natural Regional a Johnny Cay y todo el complejo arrecifal y marino que lo rodea. Complementariamente, mediante Acuerdo del Consejo Directivo No. 041 de 2001, se reservó y alindó el Parque Natural Regional “Johnny Cay Regional Park”, cuya administración y manejo quedó a cargo de CORALINA.

Que de acuerdo con el Plan de Ordenamiento Territorial, POT, Decreto No. 325 de 2003, las playas hacen parte de la estructura ambiental del territorio.

Que en 2002, mediante sentencia de Acción Popular para la protección ambiental de las playas, proferida por el Tribunal Contencioso Administrativo de San Andrés, Providencia y Santa Catalina el 18 de septiembre de 2003, en primera instancia, y el 03 de junio de 2004 ratificada en segunda instancia por la Sala de lo Contencioso Administrativo del Consejo de Estado, se prohibió la construcción de estructuras permanentes sobre las playas, y se instó a las entidades competentes a tomar medidas respecto a la erosión costera y la protección ambiental de las playas de la isla de San Andrés.

Que en el año 2007 se expidió la Norma Técnica Sectorial Colombiana NTS-TS 001-2, sobre los requisitos de sostenibilidad para los destinos turísticos de playa.

Que mediante el Artículo 12 de la Ley 1558 de 2012 se crearon los Comités Locales para la Organización de las Playas, reglamentados por el Ministerio de Industria, Comercio y Turismo mediante el Decreto No. 1766 de 2013.

Que de acuerdo con el Artículo 2 del Decreto 1766 de 2013, para la organización de las playas el Comité deberá identificar las zonas de playa, según las características de cada playa, y bajo ninguna consideración se podrán eliminar las zonas activa y de reposo.

Que entre los años 2013 y 2014, CORALINA y la Gobernación del Departamento Archipiélago de San Andrés, Providencia y Santa Catalina, aunaron esfuerzos administrativos, técnicos y logísticos, para implementar un eficiente esquema de gestión y administración de playas turísticas en la Isla de San Andrés, mediante los Convenios No. 073 de 2013 y No. 093 de 2014, a través de los cuales se generaron documentos técnicos, obras y estudios que apuntan hacia la gestión integrada de playas.

Que como producto del Convenio No. 073 de 2013, en el año 2014 se realizó el Estudio de Capacidad de Carga Turística y Ordenación de las Playas de Sprat Bight, Rocky Cay y Johnny Cay, el cual fue aprobado por el Comité Local de Playas de San Andrés Isla en sesión del 22 de diciembre de 2014.

Que además del estudio referido en el párrafo anterior, producto del Convenio No. 073 de 2013 se generaron propuestas de Reglamento de Uso y Conducta de las Playas de la isla de San Andrés, el Esquema de Gestión Integral de Residuos Sólidos para las Playas de San Andrés Isla (Rocky Cay, Johnny Cay, Sprat Bight), el Modelo de Control Institucional de las Playas de la Isla de San Andrés y el Protocolo Integral de Monitoreo de Playas.

Que en el marco de los Convenios referidos, CORALINA desarrolló el Programa Comunitario de Educación Ambiental en Playas y el Programa de Capacitación dirigido a los Prestadores de Servicios Turísticos en Playas, este último en convenio suscrito con el Instituto Nacional de Formación Técnica Profesional - INFOTEP.

Que como producto del Convenio No. 093 de 2014, en el año 2015 se hizo el Diagnóstico de los Aspectos Ambientales e Impactos en las Playas priorizadas para el proceso de certificación (Sprat Bight, Rocky Cay y Johnny Cay) y el Estudio de Capacidad de Carga Recreativa y Zonificación de las Playas de Haynes Cay y Rose Cay.

Que en atención a la protección ambiental y manejo sostenible de los complejos arrecifales de Cayo Bolívar y Albuquerque, en el año 2016 CORALINA expidió las Resoluciones No. 116 del 05 de febrero, por medio de la cual se adoptan medidas de protección ambiental en los complejos arrecifales de Bolívar y Albuquerque, y No. 1206 de diciembre 30, por medio de la cual se adoptan Guías de Buenas Prácticas Ambientales dirigida a pescadores artesanales, residentes y personal militar que pernocta en los complejos arrecifales de Cayo Bolívar (East South East Cay) y Albuquerque (South South West Cay).

Que en el año 2017, mediante Convenio No. 002 del 08 de mayo suscrito entre CORALINA y el INVEMAR, se realizó el Levantamiento de la Línea Base Biológica del Parque Natural Regional - Johnny Cay Regional Park, en la Isla de San Andrés, Reserva de Biosfera Seaflower.

Que en el año 2018 se inició el proceso de aplicación para certificación de la playa del Parque Natural Regional - Johnny Cay Regional Park, mediante el programa Bandera Azul, incluyendo aspectos de información y educación ambiental, calidad del agua de baño, gestión ambiental, seguridad y servicios.

Que de acuerdo con el artículo 37 de la Ley 99 de 1993 corresponde a CORALINA dirigir el proceso de planificación regional del uso del suelo y de los recursos del mar para mitigar o desactivar presiones de explotación inadecuadas de los recursos naturales.

Que el Director General de la Corporación para el Desarrollo Sostenible del Archipiélago de San Andrés, Providencia y Santa Catalina – CORALINA, en uso de sus facultades legales y reglamentarias, y en especial las conferidas en la Ley 99 de 1993.

RESUELVE

CAPÍTULO I. OBJETO, AMBITO DE APLICACIÓN, DEFINICIONES, IDENTIFICACIÓN DE PLAYAS Y TIPOLOGÍA

ARTÍCULO 1. OBJETO. El objeto de la presente resolución es establecer medidas para la protección ambiental de las playas del Archipiélago de San Andrés, Providencia y Santa Catalina, y dar pautas para su gestión integral y ordenamiento.

ARTÍCULO 2. ÁMBITO DE APLICACIÓN. La presente resolución rige para las playas de las islas de San Andrés, Providencia, Santa Catalina, Johnny Cay Regional Park, Haynes Cay, Rose Cay, y los complejos arrecifales East South East Cays (Cayo Bolívar) y Sout South West Cays (Cayo Albuquerque).

ARTÍCULO 3. DEFINICIONES. Para una correcta interpretación de las disposiciones contenidas en la presente resolución es preciso remitirse a las disposiciones legales, normas y/o documentos técnicos que contiene cada una de sus definiciones.. Los términos definidos son utilizados en singular y en plural de acuerdo como lo requiera el contexto en el cual son utilizados.

1. **Playa Marítima:** Zona de material no consolidado que se extiende hacia la tierra desde la línea de la más baja marea hasta el lugar donde se presenta un marcado cambio en el material, forma

da

fisiográfica o hasta donde se inicie la línea de vegetación permanente, usualmente límite efectivo de las olas de temporal. (Art.167, Núm.2. Dec.2324/84 o en la norma que lo modifique, adicione o sustituya).

2. Zonificación de la Playa Marítima:

- 2.1. Zona de servicios turísticos:** Franja inmediata y paralela a la zona de transición, ubicada en zona de material consolidado destinada al uso comercial y de servicios supeditada a que el área y espacio disponible lo permitan, según sea aplicable. (Art.2, Dec.1766/2013 o en la norma que lo modifique, adicione o sustituya).
- 2.2. Zona del sistema de enlace y articulación del espacio público:** Franja inmediata y paralela a la zona de servicios turísticos, en suelo no consolidado, tierra adentro, que se extenderá hasta el lugar donde se presenta un marcado cambio en el material, forma o fisiografía o hasta donde se inicie la línea de vegetación permanente, límite físico de las playas. (Art.2, Dec.1766/2013 o en la norma que lo modifique, adicione o sustituya).
- 2.3. Zona de transición:** Franja inmediata y paralela a la zona de reposo, en suelo no consolidado, tierra adentro. Existe solo si las condiciones y dimensiones de la playa lo permiten. En esta zona solo se permiten actividades temporales, deportivas y culturales y está supeditada a que el área y espacio disponible lo permitan. Se pueden instalar mobiliarios removibles que faciliten la práctica deportiva y la realización de eventos turísticos, deportivos, recreativos y culturales. (Art.2, Dec.1766/2013 o en la norma que lo modifique, adicione o sustituya).
- 2.4. Zona de reposo:** Franja inmediata y paralela a la zona activa, en suelo no consolidado, tierra adentro. Dedicada al reposo de los bañistas, exclusivamente. Se permitirá mobiliario apto para la comodidad, seguridad y descanso de los bañistas. (Art.2, Dec.1766/2013 o en la norma que lo modifique, adicione o sustituya).
- 2.5. Zona activa:** Franja de arena más próxima a la orilla de la playa, en suelo no consolidado, tierra adentro. Dedicada para la circulación de los bañistas, exclusivamente. Esta zona debe permanecer libre en toda su longitud para favorecer la cómoda inmersión y la circulación longitudinal de los bañistas. (Art.2, Dec.1766/2013 o en la norma que lo modifique, adicione o sustituya).
- 2.6. Área de acceso para naves:** Espacio longitudinal ubicado en la zona activa, del mismo ancho de esta, destinado al ingreso y salida de naves utilizadas para la práctica de deportes náuticos, pudiendo existir más de una sobre una misma playa. (Art.2, Dec.1766/2013 o en la norma que lo modifique, adicione o sustituya).
- 2.7. Zona de bañistas:** Franja inmediata y paralela a la zona activa, que se inicia desde la línea de marea más alta sobre la playa, hasta el límite en distancia y profundidad, mar adentro, que garantice la seguridad de los bañistas. Dedicada exclusivamente para nado y permanencia de los bañistas dentro del mar. El destino turístico de playa debe delimitar y sustentar las extensiones asignadas a esta zona, de manera que se garantice la seguridad de los bañistas, teniendo en cuenta las condiciones propias de cada playa tales como profundidad, longitud, ecosistemas marino-costeros, corrientes, obras de ingeniería oceánica, artefactos hundidos, entre otros. Debe estar delimitada por boyas. (Art.2, Dec.1766/2013 o en la norma que lo modifique, adicione o sustituya).
- 2.8. Zona para deportes náuticos:** Franja inmediata y paralela a la zona de bañistas, mar adentro, destinado para la práctica de actividades acuáticas donde el usuario tiene contacto permanente con el agua, tales como motonáutica, gusanos, surfing, kayak, buceo a pulmón, buceo autónomo, entre otros. En el destino turístico de playa se deben definir los deportes náuticos que se pueden practicar en esta zona, teniendo en cuenta las condiciones propias de cada playa, tales como profundidad, longitud, ecosistemas marino-costeros, corrientes, obras de ingeniería costera, artefactos hundidos, tipo de equipos de la práctica deportiva (con motor y sin motor), entre otros, de manera que se garantice la seguridad de los usuarios. Debe estar delimitada por boyas. (Art.2, Dec.1766/2013 o en la norma que lo modifique, adicione o sustituya).



- 2.9. **Zona para tránsito de embarcaciones:** Franja inmediata y paralela a la zona de deportes náuticos, mar adentro, destinada para el tránsito de embarcaciones. No se permite el uso de esta zona por parte de bañistas, ni la práctica de deportes náuticos.
3. **Tipología de la Playa Marítima:**
- 3.1. **Urbana:** Se designan las playas ubicadas dentro del perímetro urbano o suelo urbano, según la clasificación establecida en el Plan o Esquema de Ordenamiento Territorial, de acuerdo con el artículo 31 de la Ley 388 de 1999 o en la norma que lo modifique, adicione o sustituya.
- 3.2. **Rural:** Designa las playas ubicadas en suelo rural, según la clasificación establecida en el Plan o Esquema de Ordenamiento Territorial, de acuerdo con el artículo 33 de la Ley 388 de 1999 o en la norma que lo modifique, adicione o sustituya.
- 3.3. **Conservación:** Tipo de playa que se concentra en la conservación de los valores ambientales de la playa. Se caracteriza por la baja densidad turística, la prestación de los servicios turísticos mínimos y el equipamiento urbano más básico. Pueden ser o no, playas de protección natural, como las protegidas por el Sistema de Parques Nacionales Naturales, siendo su objetivo principal preservar el ambiente natural y promover los comportamientos ambientales entre sus visitantes. Tienen códigos de conducta muy estrictos. (NTC-TS 001-02 o en la norma que lo modifique, adicione o sustituya).
- 3.4. **Cultural o Étnica:** Tipo de playa que se desarrolla en un territorio indígena, de acuerdo a los artículos 329 y 330 de la Constitución Política de Colombia o en territorio de comunidades afrocolombianas (artículo transitorio 55 de la Constitución Política de Colombia y Ley 70 de 1993 o en la norma que lo modifique, adicione o sustituya). Se caracteriza porque el equipamiento urbano debe ser acorde con las tipologías constructivas de su cultura, la información turística se debe presentar además del español en la lengua nativa y la comunidad local debe estar fuertemente incluida en el sistema económico de la playa. En las playas con este sub uso se dará preferencia a las actividades culturales tradicionales, sobre las actividades de turismo masivo. (NTC-TS 001-02 o en la norma que lo modifique, adicione o sustituya).
4. **Bienes de Uso Público:** Las playas, los terrenos de bajamar y las aguas marítimas, son bienes de uso público, por tanto intransferibles a cualquier título a los particulares, quienes sólo podrán obtener concesiones, permisos o licencias para su uso y goce de acuerdo a la ley. En consecuencia, tales permisos o licencias no confieren título alguno sobre el suelo ni subsuelo. (Art.166, Dec.2324/84 o en la norma que lo modifique, adicione o sustituya).
5. **Capacidad de Carga:** Grado de aprovechamiento turístico (número de personas) que puede soportar una zona, asegurando una máxima satisfacción a visitantes y turistas, así como una mínima repercusión sobre los recursos naturales y culturales. Esta noción supone la existencia de límites de uso, determinada por factores medioambientales, sociales y de gestión que define la autoridad respectiva. (NTC-TS 001-02 o en la norma que lo modifique, adicione o sustituya).
6. **Capacidad de Carga Recreativa:** Indica el número de visitantes que no supera el límite de cambio aceptable en el sistema socio natural de la playa, es decir, el número de personas que se pueden admitir en la playa **simultáneamente** sin degradar irreversiblemente las condiciones ambientales de la playa y manteniendo un nivel de calidad turística aceptable.
7. **Celda de Sombra:** Se define como una franja dentro del área de reposo de la playa, en donde puede ubicarse mobiliario para comodidad y descanso de los bañistas, consistente en sillas, carpas, parasoles, pérgolas u otro tipo de mobiliario para el descanso. Requiere de concepto favorable de viabilidad ambiental y permiso para su ocupación temporal de las demás autoridades competentes.
8. **Deportes náuticos y actividades recreativas:** Las comprendidas bajo las siguientes modalidades:
- i. **A nivel del agua:** comprende entre otros la navegación de recreo o deportiva a vela, en bote, canoas, jet-ski, kayak, bicicletas marinas, pesca deportiva, la natación, el waterpolo y rafting.
- ii. **Por encima del nivel del agua:** comprende entre otros el kitesurf (navegar en una tabla impulsado por una vela o ala similar al utilizado en parapente), parasailing (volar sobre el espejo de agua utilizando un paracaídas halado por una lancha), fly board (volar sobre el espejo de agua utilizando el chorro de agua expedito por el motor propulsor de la moto náutica), rafting.

remolque de gusano o donas, esferas inflables, inflables tipo tobogán o inflables utilizados para escalada.

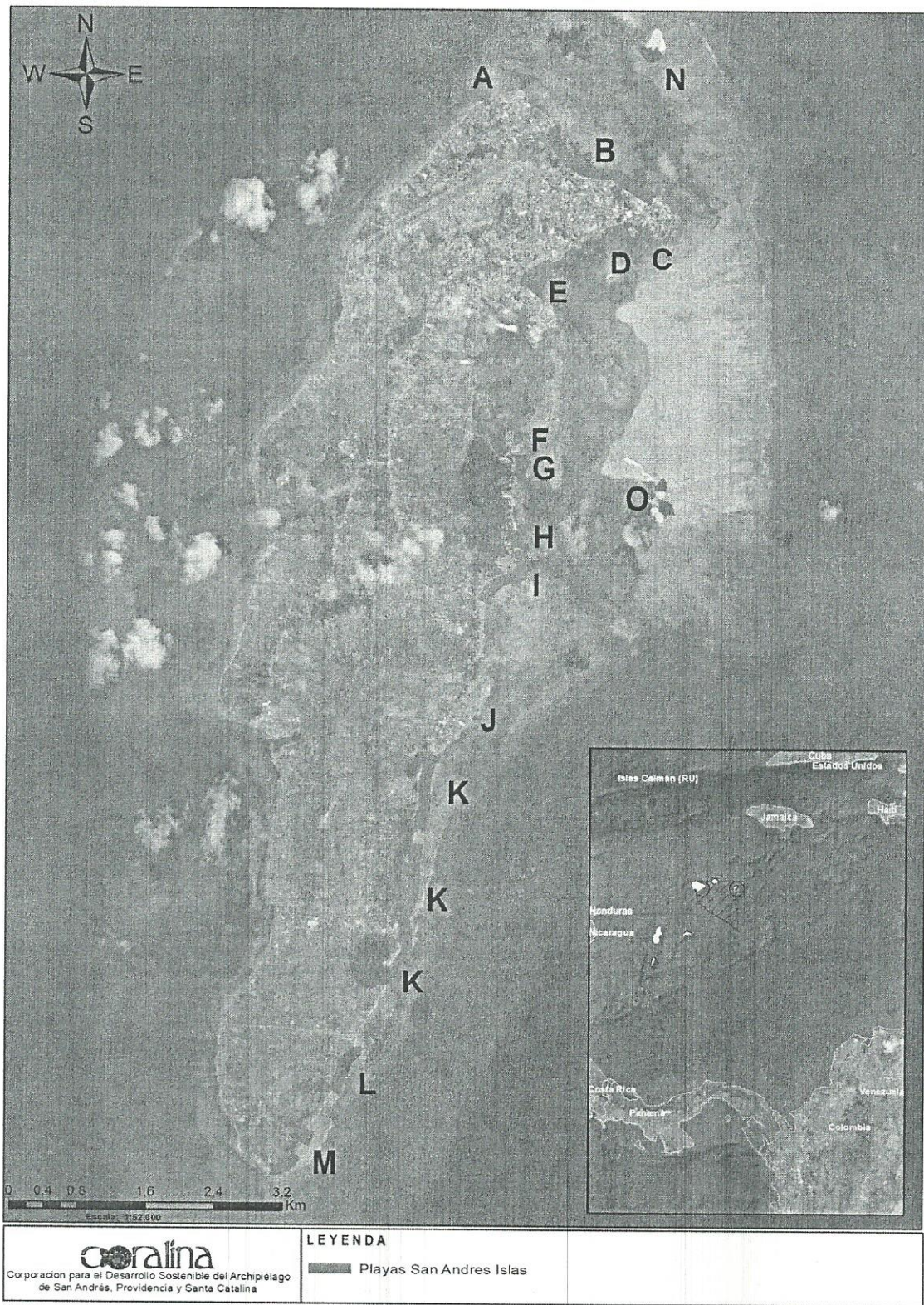
iii. **Por debajo del nivel del agua:** comprende entre otros el buceo recreativo con equipo autónomo o semiautónomo, buceo en apnea, natación subacuática. (Literal d., Artículo 3. de la Resolución de la Dirección General Marítima - DIMAR No. 0408/2015 o en la norma que lo modifique, adicione o sustituya).

9. **Infraestructura y amoblamiento de playa:** Conjunto de construcciones y elementos disponibles en las playas del destino turístico para el servicio de los usuarios y la facilitación de usos y actividades de estas zonas. Entre estos elementos o construcciones se encuentran: bancas, canecas, sillas, parasoles, toldos o carpas playeras, duchas, baños públicos, señalización, entre otros. (NTC-TS 001-02 o en la norma que lo modifique, adicione o sustituya).
10. **Ocupación temporal de playas:** En concordancia con el Decreto 2324 de 1984 o en la norma que lo modifique, adicione o sustituya, corresponde a la intervención de playas marítimas mediante su ocupación por un periodo de tiempo determinado, previo el cumplimiento de ciertos requisitos, siempre y cuando se garantice el libre tránsito a la ciudadanía y no se vulnere la utilización de las zonas de playas marítimas al uso común. El permiso o autorización correspondiente, es otorgado por la autoridad competente (Alcaldía, Gobernación o Dirección General Marítima – DIMAR, según corresponda), de acuerdo con lo dispuesto en los instrumentos de Ordenamiento Territorial y los que lo desarrollen, complementen, adicionen, modifiquen o sustituyan, sin perjuicio de las concesiones cuyo otorgamiento le corresponda ya sea a la Dirección General Marítima - DIMAR, o a la Superintendencia de Puertos y Transporte, según la competencia atribuida a cada entidad.

ARTÍCULO 4. IDENTIFICACIÓN Y UBICACION DE LAS PLAYAS. Las playas del Archipiélago de San Andrés, Providencia y Santa Catalina sujetas a la presente Resolución son:

1. **En San Andrés:**

ZONA	Playa	Ubicación Coordenada	Latitud	Longitud
A	Serie Bay	Inicio	12° 35' 36,593" N	81° 42' 28,237" W
		Final	12° 35' 37,550" N	81° 42' 26,125" W
B	Sprat Bight	Inicio	12° 35' 27,513" N	81° 42' 1,547" W
		Final	12° 35' 0,367" N	81° 41' 23,550" W
C	-Bahía de San Andrés (Sector Paradise Point)	Inicio	12° 34' 48,019" N	81° 41' 24,647" W
		Final	12° 34' 48,984" N	81° 41' 29,434" W
D	Bahía de San Andrés (Sector Sunrise)	Inicio	12° 34' 49,710" N	81° 41' 32,810" W
		Final	12° 34' 47,135" N	81° 41' 40,987" W
E	Bahía de San Andrés (Sector Los Almendros)	Inicio	12° 34' 36,685" N	81° 42' 1,896" W
		Final	12° 34' 28,496" N	81° 42' 12,004" W
F	Old Point	Inicio	12° 33' 31,283" N	81° 42' 13,774" W
		Final	12° 33' 27,608" N	81° 42' 13,614" W
G	Sea Horse	Inicio	12° 33' 22,607" N	81° 42' 13,657" W
		Final	12° 33' 14,062" N	81° 42' 14,867" W
H	Cocoplum Bay	Inicio	12° 32' 53,991" N	81° 42' 16,029" W
		Final	12° 32' 47,208" N	81° 42' 14,286" W
I	Rocky Cay	Inicio	12° 32' 45,935" N	81° 42' 13,040" W
		Final	12° 32' 27,026" N	81° 42' 27,718" W
J	Genny Bay	Inicio	12° 31' 43,589" N	81° 42' 30,132" W
		Final	12° 31' 43,395" N	81° 42' 29,602" W
K	Sound Bay	Inicio	12° 31' 28,020" N	81° 42' 45,604" W
		Final	12° 30' 0,578" N	81° 43' 3,168" W
L	Bowie Bay	Inicio	12° 29' 36,434" N	81° 43' 15,248" W
		Final	12° 29' 19,645" N	81° 43' 23,283" W
M	South End	Inicio	12° 29' 4,722" N	81° 43' 32,435" W
		Final	12° 28' 49,553" N	81° 43' 46,971" W
N	Johnny Cay Regional Park	Inicio	12° 35' 58,526" N	81° 41' 26,830" W
		Final	12° 35' 56,793" N	81° 41' 21,296" W
O	Haynes Cay & Rose Cay	Inicio	12° 33' 12,803" N	81° 41' 21,140" W
		Final	12° 33' 0,211" N	81° 41' 17,285" W



2. En Providencia y Santa Catalina:

ZONA	PLAYA	UBICACIÓN COORDENADA	LATITUD	LONGITUD
A	Winston Bay	Inicio	13° 22' 50,823" N	81° 22' 11,077" W
		Final	13° 22' 49,199" N	81° 22' 10,837" W
B	Black Sand Bay	Inicio	13° 22' 26,411" N	81° 22' 12,078" W
		Final	13° 22' 14,627" N	81° 22' 20,646" W
C	Old Town Bay	Inicio	13° 22' 14,118" N	81° 22' 21,266" W
		Final	13° 22' 10,700" N	81° 22' 34,141" W

PM-RAA-R31. Versión: 02.
07-02-2011

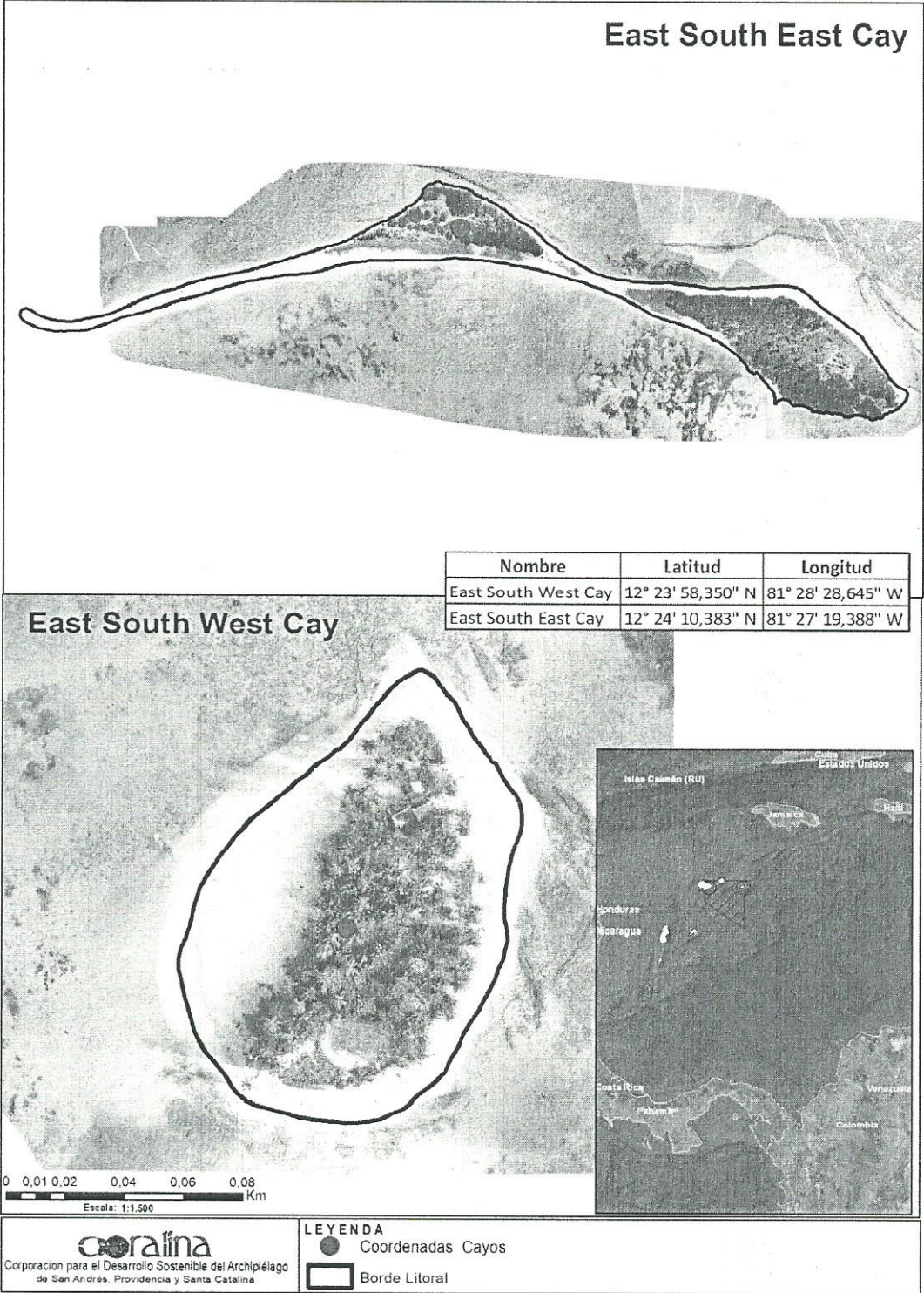
Dirección: Vía San Luis, Bight, Km 26.
E mail: serviciocliente@coralina.gov.co
www.coralina.gov.co
Conmutador:

D	Pantain Beach	Inicio	13° 22' 10,237" N	81° 22' 35,348" W
		Final	13° 22' 12,962" N	81° 22' 42,672" W
E	Allan Bay	Inicio	13° 22' 3,554" N	81° 23' 12,162" W
		Final	13° 22' 0,221" N	81° 23' 16,583" W
F	Freshwater Bay	Inicio	13° 20' 45,802" N	81° 23' 37,702" W
		Final	13° 20' 37,153" N	81° 23' 39,565" W
G	Pash Bay (Seagle)	Inicio	13° 20' 34,945" N	81° 23' 41,548" W
		Final	13° 20' 32,528" N	81° 23' 42,576" W
H	South West Bay	Inicio	13° 20' 15,259" N	81° 23' 35,117" W
		Final	13° 19' 47,544" N	81° 23' 27,189" W
I	Manchaneel Bay	Inicio	13° 19' 17,656" N	81° 23' 7,400" W
		Final	13° 19' 26,688" N	81° 22' 47,863" W
J	Bottom House Bay	Inicio	13° 19' 32,292" N	81° 22' 27,393" W
		Final	13° 19' 40,337" N	81° 22' 23,007" W
K	Forth Bay	Inicio	13° 22' 55,454" N	81° 22' 35,883" W
		Final	13° 22' 57,476" N	81° 22' 36,880" W
L	Old John Bay	Inicio	13° 23' 37,164" N	81° 22' 19,417" W
		Final	13° 23' 36,093" N	81° 22' 23,666" W

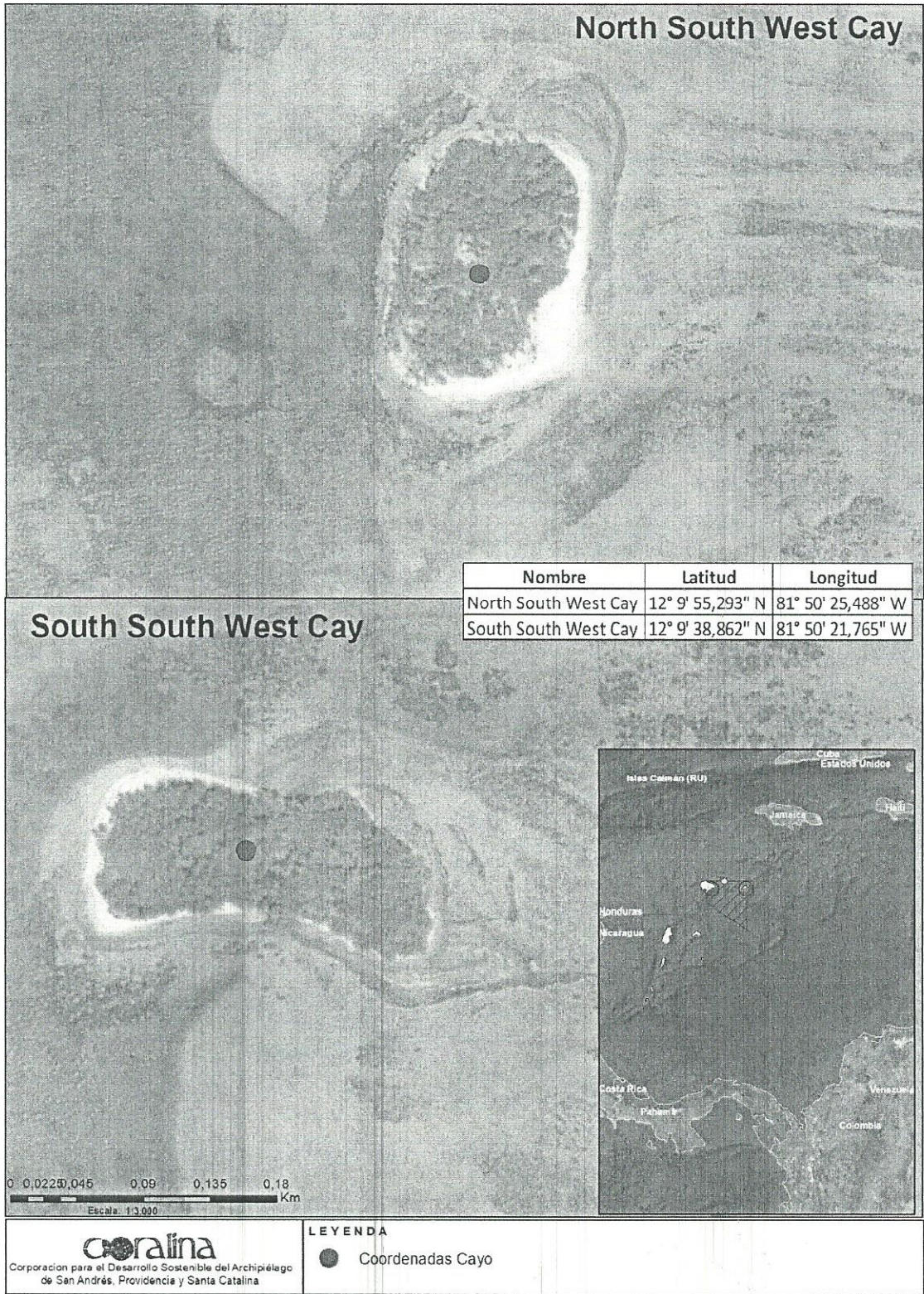


28

3. Complejos Arrecifales:
1. Courtown Cay (Cayo Bolívar): East South East Cays, East South West Cay.



2. **Albuquerque: South South West Cay, North South West Cay.**



PARAGRAFO 1. La identificación y ubicación de las playas marítimas se hace sin perjuicio de las competencias que tiene la Dirección General Marítima, entidad responsable de la definición y delimitación de playas marítimas bajo su jurisdicción (Decreto 2324 de 1984 o en la norma que lo modifique, adicione o sustituya).

ARTÍCULO 5. TIPOLOGÍA DE LAS PLAYAS DEL ARCHIPIÉLAGO. Las playas del Archipiélago de San Andrés, Providencia y Santa Catalina, se clasifican según el tipo de uso, ubicación, uso del suelo, calidad ambiental, equipamiento urbano, servicios conexos y objetivos de gestión, así:

A) En San Andrés:

ZONA	PLAYA	TIPOLOGÍA
A	Sarie Bay	Urbana/Conservación
B	Sprat Bight	Urbana
C	-Bahía de San Andrés (Sector Paradise Point)	Urbana
D	Bahía de San Andrés (Sector Sunrise)	Urbana
E	Bahía de San Andrés (sector Los Almendros)	Urbana
F	Old Point	Rural
G	Sea Horse	Rural
H	Cocoplum Bay	Rural
I	Rocky Cay	Rural
J	Genny Bay	Rural
K	Sound Bay	Rural
L	Bowie Bay	Rural
M	South End	Rural
N	Johnny Cay Regional Park	Conservación
O	Haynes Cay & Rose Cay	Conservación

B) En Providencia y Santa Catalina:

ZONA	PLAYA	TIPOLOGÍA
A	Winston Bay	Rural
B	Black Sand Bay	Rural
C	Old Town Bay	Rural
D	Pantain Beach	Rural
E	Allan Bay	Rural / Conservación
F	Freshwater Bay	Rural
G	Pash Bay (Seagle)	Rural
H	South West Bay	Rural
I	Manchaneel Bay	Rural
J	Bottom House Bay	Rural
K	Forth Bay	Rural / Conservación
L	Old John Bay	Rural / Conservación

C) **Complejos Arrecifales:** Para efectos de los Complejos Arrecifales, estos se dividen en dos (2), a saber:

C1) Courtown Cay – East South East Cays (Cayo Bolívar)

PLAYA	TIPOLOGÍA
East South East Cay	Conservación / Étnica
East South West Cay	Conservación / Étnica

C2) Albuquerque – South South West Cays

PLAYA	TIPOLOGÍA
North South West Cay	Conservación / Étnica
South South West Cay	Conservación / Étnica

ARTÍCULO 6. CAPACIDAD DE CARGA SEGÚN TIPOLOGÍA. Para efecto del cálculo de la capacidad de carga de las playas del Archipiélago, se tendrán como referente las siguientes densidades máximas según la tipología de las playas, así:

Área de la playa	Tipos de Uso	Densidad (m²/usuario)
EMERGIDA	Urbana	5
	Rural	7.5
	Conservación	20
SUMERGIDA	Baño	20

PARÁGRAFO 1. Para aquellas playas que tengan doble tipología según el artículo anterior, se utilizará para definir la densidad de usuarios el criterio más restrictivo.

ARTÍCULO 7. ZONIFICACIÓN DE LAS PLAYAS. Para efecto de la zonificación de las playas del Archipiélago, además de las condiciones estipuladas en el Decreto 1766 de 2013 o en la norma que lo modifique, adicione o sustituya, se deberá tomar en consideración las reglamentaciones particulares definidas para las áreas protegidas.

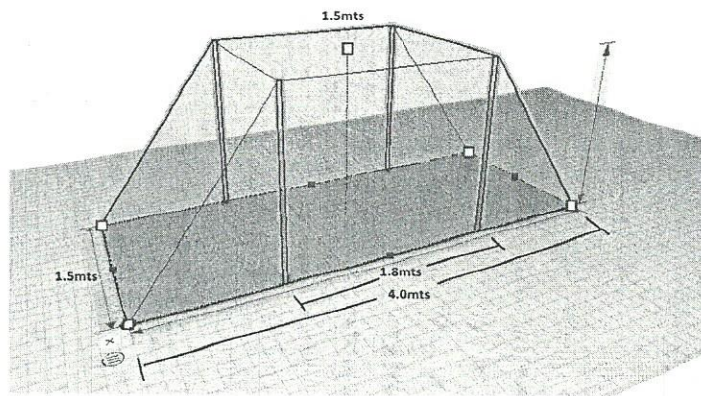
CAPITULO II. DISPOSICIONES GENERALES A TODAS LAS PLAYAS CONFORME AL AMBITO DE APLICACIÓN

ARTÍCULO 8. ACTIVIDADES PERMITIDAS. Sobre las playas del Archipiélago de San Andrés, Providencia y Santa Catalina, se permite el desarrollo de actividades de descanso, recreativas, turísticas, comerciales, lúdicas, deportivas, culturales, religiosas, educativas o similares, cuyo desarrollo no implique alteraciones significativas en el entorno, de acuerdo con la zonificación de la playa y la legislación ambiental vigente.

PARÁGRAFO 1. El desarrollo de las actividades permitidas en las playas del Archipiélago deberá ajustarse y condicionarse a las disposiciones generales y específicas que se establezcan para cada playa en la presente Resolución.

ARTICULO 9. INFRAESTRUCTURA Y AMOBLAMIENTO DE PLAYAS. La construcción de infraestructuras, la ubicación de mobiliario y/o la instalación de cualquier estructura que de acuerdo con el presente acto administrativo se enmarque dentro las actividades permitidas en las playas del Archipiélago, estará condicionada a la obtención previa por parte del interesado de la respectiva viabilidad ambiental, así como de los permisos, autorizaciones y/o concesiones según sea aplicable para cada caso específico. De acuerdo con las estructuras sobre las playas se regula lo siguiente:

1. **Estructuras Permanentes:** Se prohíbe de manera general la construcción y/o la ocupación de nuevas estructuras permanentes sobre las playas de arena de las islas de San Andrés, Providencia y Santa Catalina. Tampoco se permite la ampliación de las actuales estructuras de los establecimientos comerciales. La construcción de estructuras permanentes, sólo podrá ser autorizada, permitida y/o concesionada cuando se requiera para el desarrollo de proyectos de protección y restauración de playas o sistemas marino-costeros, para la gestión integral de las playas, la atención y prevención de emergencias o seguridad, y las de uso institucional requeridas para garantizar el acceso y ordenamiento de las playas y de la zona marítima. Lo anterior sin perjuicio de lo ordenado por el Tribunal Administrativo de San Andrés, Providencia y Santa Catalina en el Fallo de Acción Popular que protege las playas de la isla de San Andrés.
2. **Ocupaciones Temporales:** Se prohíbe la instalación de mobiliarios, estructuras, elementos y cualquier ocupación temporal sobre las playas, sin contar previamente con el respectivo concepto favorable de viabilidad ambiental así como con el permiso, autorización y/o concesión según corresponda de ocupación expedido por la entidad competente. Para efectos de estos permisos se deberá tomar en consideración la tipología de la playa, la zonificación y los estudios de capacidad de carga u ordenamiento que se encuentren disponibles.
3. **Sobre el mobiliario de sillas, carpas y parasoles.** Para garantizar la homogeneidad del paisaje, cuando se autoricen ocupaciones temporales de carpas, parasoles y/o sillas, las mismas sólo podrán ser de colores de la gama de los blancos. La carpa standard no podrá exceder las siguientes dimensiones: Largo 1,80 m, Alto 1,5 m, ancho 1,5 m. El largo de la carpa con su sistema de amarre o anclaje no podrá exceder en total los 4,0m. conforme a la siguiente figura.
4. Las carpas, parasoles, pérgolas y/o sillas no podrán contar con ningún tipo de publicidad comercial.



PARÁGRAFO 1. Se establece un periodo de transición de un (1) año a partir de la entrada en vigencia del presente acto administrativo, para el cumplimiento de lo establecido en el numeral 3 del presente artículo, por parte de los actuales beneficiarios de viabilidad ambiental y permisos de ocupación temporal.

PARÁGRAFO 2. Cuando al interior de cada celda de sombra se pretenda instalar carpas con diseños diferentes a la carpa estándar a que hace referencia el numeral 3 del presente artículo, o amueblamientos diferentes como pérgolas su viabilidad ambiental será analizada por parte de la Autoridad Ambiental, que para los efectos es CORALINA, para cada caso en particular, con el fin de analizar su conveniencia.

ARTÍCULO 10. DEPORTES NÁUTICOS Y ACCESO DE EMBARCACIONES. Los deportes náuticos que operen sobre las playas y así como el acceso de las embarcaciones a las mismas deberá acatar la zonificación y reglamentación de usos del Distrito de Manejo Integrado del Área Marina Protegida Seaflower, las disposiciones que adopte el Plan de Ordenación y Manejo Integrado de la Unidad Ambiental Costera - POMIUC - Caribe Insular, la Dirección General Marítima - DIMAR y demás autoridades competentes, y de manera particular lo siguiente:

1. Operación de Jetsky:

- a) Para prevenir afectaciones y alteraciones a ecosistemas estratégicos como pastos marinos y corales a partir de la expedición del presente acto administrativo las autoridades competentes no podrán autorizar el ingreso a las islas de San Andrés, Providencia y Santa Catalina, ni la operación, de nuevos jetsky y artefactos similares en las playas del Archipiélago de San Andrés, Providencia y Santa Catalina con fines turísticos, comerciales o recreativos. Tampoco se permitirá el reemplazo o reposición de los que actualmente se encuentran operando o activos una vez se cumpla su vida útil.
- b) Las autoridades competentes podrán autorizar el ingreso y operación de nuevos jetsky y/o artefactos similares sólo para uso institucional relacionado con el salvamento marino, el monitoreo, el control y vigilancia, y la gestión de riesgo.
- c) La Dirección General Marítima - DIMAR en conjunto con la Gobernación del Departamento Archipiélago de San Andrés, Providencia y Santa Catalina dentro de los seis (6) meses siguientes a la expedición de la presente Resolución deberán regular los sitios de acceso y operación de los jetsky que actualmente operan con fines turísticos, recreativos y/o comerciales. Dicha regulación deberá realizarse acatando la zonificación y reglamentación de usos del Distrito de Manejo Integrado del Área Marina Protegida Seaflower y la zonificación y ordenamiento de las playas. Así mismo, deberá prevenir afectaciones sobre ecosistemas estratégicos como corales y pastos marinos. De manera específica no podrán circular en las inmediaciones de Little reef, la zona conocida como la pirámide y demás parches coralinos someros al interior de la Bahía de San Andrés.

2. **PARÁGRAFO 1.** Dentro de los tres (3) meses siguientes a la expedición de la presente Resolución la Dirección General Marítima - DIMAR en conjunto con la Gobernación del Departamento Archipiélago de San Andrés, Providencia y Santa Catalina establecerán el inventario de los Jetsky que operan actualmente en la Isla de San Andrés el cual servirá de línea

base para efectos garantizar el cumplimiento de lo establecido en el literal a) del presente artículo.

3. **Otros Deportes Náuticos:** Los deportes náuticos que operen desde las playas del Archipiélago, que impliquen la instalación de mobiliarios u ocupaciones temporales de la zona de playa deberán tramitar el concepto de viabilidad ambiental respectiva y obtener los demás permisos, autorizaciones y/o concesiones ante la autoridad competente. Su autorización en caso de otorgarse no podrá ir en contravía de la zonificación de usos del Distrito de Manejo Integrado del Área Marina Protegida Seaflower, ni afectar ecosistemas estratégicos y acatar lo establecido en el Plan de Ordenación y Manejo Integrado de la Unidad Ambiental Costera – POMIUC - Caribe Insular una vez sea adoptado.
4. **Acceso de las Embarcaciones a las Playas:** La Dirección General Marítima -DIMAR será la responsable de definir las zonas de acceso de las embarcaciones pesqueras, de transporte de pasajeros y particulares sobre las playas del Archipiélago, para lo cual no podrá ir en contravía de la zonificación de usos del Distrito de Manejo Integrado del Área Marina Protegida Seaflower. y

ARTÍCULO 11. PREVENCIÓN DE CONTAMINACIÓN POR VECTORES DE ORIGEN ANIMAL. Para prevenir la contaminación por vectores sobre la playa y la zona de bañistas, y afectaciones sobre ecosistemas estratégicos, se establecen las siguientes disposiciones:

1. **Mascotas:** se prohíbe el ingreso y permanencia de mascotas en las playas tipificadas como de Conservación del Archipiélago de San Andrés Providencia y Santa Catalina. Para las demás playas estará sujeto a lo establecido en el Código de Policía y demás reglamentaciones expedidas por los entes territoriales.
2. **Roedores:** La Gobernación del Departamento Archipiélago de San Andrés, Providencia y Santa Catalina, y la Alcaldía del Municipio de Providencia y Santa Catalina deberán adoptar las medidas correspondientes para el control de roedores sobre zonas de playas, sin perjuicio de la flora y fauna silvestre presente en las playas.
3. **Otros Vectores:** La Gobernación del Departamento Archipiélago de San Andrés, Providencia y Santa Catalina, y la Alcaldía del Municipio de Providencia y Santa Catalina deberán adoptar las medidas correspondientes, particularmente para un adecuado manejo de perros y gatos abandonados (callejeros), control de presencia de palomas sobre las playas y gallinas.

ARTÍCULO 12. VEGETACIÓN COSTERA. La vegetación autóctona o nativa de las playas del Archipiélago goza de especial protección. Para su manejo sobre las playas se establecen las siguientes disposiciones:

1. Se prohíbe la tala, alteración o destrucción de vegetación costera por los particulares. CORALINA podrá autorizar a las entidades competentes realizar talas de emergencia o talas requeridas para proyectos de prevención de desastres, o para la protección de la vida e integridad de personas, de los bañistas y transeúntes, y/o para obras y actividades de protección costera.
2. Se permite la reforestación en la playa con especies nativas de acuerdo con las disposiciones técnicas y ambientales de CORALINA.
3. Se prohíbe la extracción, destrucción, afectación o daño de la fauna o flora silvestres del área de playa o sus zonas de influencia.

ARTÍCULO 13. SOBRE EL ASEO Y MANEJO DE RESIDUOS SÓLIDOS Y LÍQUIDOS EN PLAYAS. Para garantizar el mantenimiento de la calidad ambiental y adecuadas condiciones de higiene en las playas del Archipiélago de San Andrés, Providencia y Santa Catalina, se establecen las siguientes disposiciones:

1. Se prohíbe arrojar en la playa o en el agua del mar cualquier tipo de residuos sólidos, así como su disposición temporal o definitiva, salvo en los recipientes ubicados para su almacenamiento temporal, los cuales no podrán ser utilizados por los establecimientos comerciales.
2. Se prohíbe disponer temporal o definitivamente escombros o residuos de construcción sobre las playas del Archipiélago.

3. Se prohíbe limpiar o lavar en la arena de la playa o en el agua del mar, los enseres de cocinar o recipientes que hayan servido para portar alimentos u otras materias orgánicas.
4. Se prohíbe toda clase de vertimientos líquidos en las playas del Archipiélago y en el mar o bahías circundantes, provenientes de fuentes terrestres o de actividades económicas de cualquier índole que no cuenten con los permisos requeridos según la normatividad aplicable.
5. Se prohíbe el uso de pitillos o pajitas de material plástico en las playas del Archipiélago, como también su disposición en la arena o en el agua de mar. CORALINA adelantará dentro de los seis (6) meses siguientes a la expedición del presente acto administrativo jornadas de sensibilización con los prestadores de servicios en las playas del Archipiélago.
6. Se prohíbe realizar quemas y fogatas directamente en el suelo de la playa, arena, piedras o rocas, el uso de gas y/o líquidos inflamables en las playas del Archipiélago.
7. Se prohíbe la disposición sobre la arena, mar o zonas de vegetación de las playas del Archipiélago, de las colillas de cigarrillos, tabacos o similares. Lo anterior, de conformidad con lo dispuesto en las Leyes 1335 de 2009 y 1801 de 2016, y en el Código de Policía y Convivencia Departamental. CORALINA adelantará dentro de los seis (6) meses siguientes a la expedición del presente acto administrativo jornadas de sensibilización con los prestadores de servicios en las playas del Archipiélago.
8. Se prohíbe la preparación de alimentos y asados que se realicen directamente sobre la arena de las playas, y que impliquen riesgos de quemas, incendios forestales, destrucción de la vegetación, y/o alteración de la calidad de la arena.

PARÁGRAFO 1. Limpieza de las Playas. Las empresas encargadas de la limpieza de las playas deberán garantizar que la playa permanezca limpia durante el horario establecido para uso de las mismas.

PARÁGRAFO 2. Se prohíbe la limpieza mecánica de las playas del Archipiélago mediante el uso de maquinaria pesada. Para las actividades de limpieza de playas se deberán utilizar métodos manuales. Se podrán utilizar máquinas manuales autopropulsadas como apoyo para la limpieza y eliminación residuos pequeños, en aquellas playas que no estén clasificadas de conservación.

ARTÍCULO 14. Se prohíbe el tránsito y parqueo de vehículos y maquinarias sobre las playas del Archipiélago, salvo para prevención de desastres y atención de emergencias.

ARTÍCULO 15. Se prohíbe la extracción, almacenamiento, transporte, comercialización y el uso de arena de las playas del archipiélago.

ARTÍCULO 16. Se prohíbe el uso de altoparlantes y amplificadores, salvo para prevención de desastres, atención de emergencias y difusión de campañas de salud y/o educación ambiental. La utilización de tales instrumentos o equipos en eventos comerciales, culturales, deportivos, religiosos o políticos requiere permiso previo de la autoridad competente. (Art.44, Dec.948/95 o en la norma que lo modifique, adicione o sustituya).

ARTÍCULO 17. INFORMACIÓN Y PUBLICIDAD. Se prohíbe toda publicidad comercial sobre las playas, carpas, sillas y demás mobiliario sobre espacio público, instalación de pasacalles, letreros, avisos de publicidad y promocionales, excepto los institucionales y los alusivos a prevenciones y recomendaciones para usos del área, con autorización previa de CORALINA y demás entidades competentes. Lo anterior, de conformidad con lo previsto en el Decreto 1766 de 2013 o en la norma que lo modifique, adicione o sustituya.

ARTÍCULO 18. Se prohíbe la instalación de tiendas de campaña y el desarrollo de actividades de campismo o similares.

ARTÍCULO 19. HORARIO DE PLAYA. De acuerdo con la tipología y modelo de gestión de cada playa, la autoridad competente, establecerá el horario de uso u operación de las mismas.

ARTÍCULO 20. SOBRE LA PRESTACIÓN DE SERVICIOS TURÍSTICOS EN PLAYAS. Sólo están autorizados para operar en zona de playa, aquellas personas naturales o jurídicas que cuenten con los permisos temporales otorgados por la Gobernación Departamental, Alcaldía Municipal o Dirección General Marítima - DIMAR, según sea el caso, previa obtención de concepto técnico favorable de viabilidad ambiental emitido por parte de CORALINA.

CAPITULO III. NORMAS ESPECÍFICAS DE USO POR PLAYAS

ARTÍCULO 22. CAPACIDAD DE CARGA RECREATIVA SPRAT BIGHT. Definase para la playa de SPRAT BIGHT una Capacidad de Carga Recreativa de 4812 personas en el área emergida y 1751 personas en el área sumergida para un total de 6563 personas simultáneamente, la cual deberá de ser tomada en consideración en las medidas de manejo y administración que se decidan para esta playa.

ARTÍCULO 23. ZONIFICACION AMBIENTAL SPRAT BIGHT. Para la zonificación de la playa de SPRAT BIGHT, de acuerdo con el artículo 9 del decreto 1766 de 2013 o en la norma que lo modifique, adicione o sustituya, el Comité Departamental de Playas de San Andrés deberá acatar las medidas ambientales establecidas en el Anexo 1 - zonificación de la playa de Sprat Bight.

ARTÍCULO 24. OCUPACIONES TEMPORALES SPRAT BIGHT. Para efectos de la autorización de permisos y viabilidades ambientales en la playa SPRAT BIGHT se deberá acatar las medidas ambientales establecidas en el Anexo 2 – Ubicación de las celdas de sombra de la playa de Sprat Bight y el Anexo 3 – Tabla de coordenadas celdas de sombra de la playa de Sprat Bight, tomando en consideración lo siguiente:

1. Dimensiones de la Celda de Sombra: 30 m de largo por 15 m de fondo.
2. El máximo número de celdas de sombra a autorizar para su ocupación temporal (sujetas de viabilidad ambiental) es de 17 (Anexo2).
3. Se establecen en esta playa un total de 7 celdas de sombra libre para el disfrute general de la comunidad (Anexo 2).
4. Dentro de cada Celda de Sombra sujetas de viabilidad ambiental se podrá instalar como máximo una de las dos opciones siguientes de mobiliario temporal: a) Una hilera de diez (10) carpas y veinte (20) sillas plásticas, siempre y cuando la disposición de la carpas no exceda el largo de la celda de sombra, o b) Dos hileras, una de siete (7) carpas y otra de siete (7) parasoles, con veintiocho (28) sillas plásticas en total.
5. Se podrá instalar otro tipo de amoblamiento para reposo como pérgolas o similares, previo trámite de viabilidad ambiental, siempre y cuando su ubicación se mantenga al interior de las celdas de sombra establecidas para cada playa.
6. La zona de la playa destinada a la realización de eventos culturales o deportivos corresponde a zona de transición enmarcada en el polígono entre las siguientes coordenadas:

Vértice	Latitud	Longitud
1	12° 35' 1,603" N	81° 41' 27,934" W
2	12° 35' 0,764" N	81° 41' 25,939" W
3	12° 34' 59,433" N	81° 41' 26,402" W
4	12° 35' 0,559" N	81° 41' 28,579" W

Para la realización de dichos eventos se requiere previamente realizar el respectivo trámite de viabilidad ambiental.

7. En caso de requerirse, realizar actividades deportivas o culturales de carácter institucional, tales como: torneos de Triatlón, kite surf, vela, entre otras que requieran el uso de otras sectores de la playa se podrán autorizar, siempre y cuando no afecten la integridad ambiental de la playa, la flora y la fauna existente.

PARAGRAFO PRIMERO: Sobre las celdas de sombra libres a que hace referencia el numeral 3 del presente artículo se podrán autorizar la ocupación temporal (viabilidad ambiental) en casos excepcionales donde se reubiquen temporalmente permisionarios que se encuentren afectados por temas relacionados con cambios en la dinámica de la playa y/o procesos agresivos de erosión.

ARTÍCULO 25. CAPACIDAD DE CARGA RECREATIVA ROCKY CAY. Definase para la playa de ROCKY CAY una Capacidad de Carga Recreativa de 1041 personas en el área emergida y 980 personas en el

área sumergida para un total de 2021 personas simultáneamente, la cual deberá de ser tomada en consideración en las medidas de manejo y administración que se decidan para esta playa.

ARTÍCULO 26. ZONIFICACION AMBIENTAL ROCKY CAY. Para la zonificación de la playa de ROCKY CAY, de acuerdo con el artículo 9 del decreto 1766 de 2013 o en la norma que lo modifique, adicione o sustituya, el Comité Departamental de Playas de San Andrés deberá acatar las medidas ambientales establecidas en el Anexo 4 - Zonificación de la playa de Rocky Cay.

ARTÍCULO 27. OCUPACIONES TEMPORALES ROCKY CAY. Para efectos de la autorización de permisos y viabilidades ambientales en la playa de ROCKY CAY y se deberá acatar las medidas ambientales establecidas en el Anexo 5 - Ubicación de las celdas de sombra de la playa de Rocky Cay y el Anexo 6 - Tabla de coordenadas celdas de sombra de la playa de Rocky Cay, tomando en consideración lo siguiente:

1. El máximo número de celdas de sombra a autorizar para su ocupación temporal es: 7.
2. Dentro de cada Celda de Sombra se podrá instalar como máximo una de las dos opciones siguientes de mobiliario temporal: a) Una hilera de diez (10) carpas y veinte (20) sillas plásticas, siempre y cuando la disposición de la carpas no exceda el largo de la celda de sombra o b) Dos hileras, una de siete (7) carpas y otra de siete (7) parasoles, con veintiocho (28) sillas plásticas en total.
3. Se podrá instalar otro tipo de amoblamiento para reposo como pérgolas o similares, previo trámite de viabilidad ambiental, siempre y cuando su ubicación se mantenga al interior de las celdas de sombra establecidas para cada playa.

ARTÍCULO 28. JOHNNY CAY. Para el PARQUE NATURAL REGIONAL JOHNNY CAY REGIONAL PARK, aplicará como principal instrumento de gestión de la playa, el Plan de Manejo adoptado mediante Resolución 161 del 07 de marzo de 2002 o los actos administrativos que los actualicen, modifiquen o sustituyan.

ARTÍCULO 29. CAPACIDAD DE CARGA RECREATIVA HAYNES CAY Y ROSE CAY. Defínase para las playas de HAYNES CAY Y ROSE CAY una Capacidad de Carga Recreativa de 244 personas en el área emergida y 968 personas en el área sumergida, la cual deberá de ser tomada en consideración por las entidades competentes en las medidas de manejo y administración que se decidan para esta playa.

ARTÍCULO 30. ZONIFICACION AMBIENTAL HAYNES CAY Y ROSE CAY. Para la zonificación de la playa de HAYNES CAY Y ROSE CAY, de acuerdo con el artículo 9 del decreto 1766 de 2013 o en la norma que lo modifique, adicione o sustituya, el Comité Departamental de Playas de San Andrés deberá acatar las medidas ambientales que se establecen en el Anexo 7 - Zonificación de la playa de Haynes Cay & Rose Cay.

ARTÍCULO 31. OCUPACIONES TEMPORALES HAYNES CAY Y ROSE CAY. Para efectos de la autorización de permisos y viabilidades ambientales en la playa de HAYNES CAY Y ROSE CAY se deberá acatar las medidas ambientales establecidas en el Anexo 8 - Ubicación de las celdas de sombra de la playa de Haynes Cay & Rose Cay y el Anexo 9 - Tabla de coordenadas celdas de sombra de la playa de Haynes Cay & Rose Cay, tomando en consideración lo siguiente:

1. Dimensiones Celda de Sombra: 36 m de largo por 10 m de ancho aproximadamente.
2. El máximo número de celdas de sombra a autorizar para su ocupación temporal es: 3.

ARTÍCULO 32. RAYAS. Para la actividad turística de rayas se deberá tomar en consideración lo establecido en la Resolución de CORALINA No. 1205 del 30 de diciembre de 2016, la Resolución No. 622 de 23 de agosto de 2018 y aquellas que la modifiquen, adicionen o sustituyan.

ARTÍCULO 33. COMPLEJOS ARRECIFALES DE CAYO BOLÍVAR Y ALBUQUERQUE. Deberá darse cumplimiento a lo dispuesto en las Resoluciones 116 del 05 de febrero de 2016 o en la norma que lo modifique, adicione o sustituya, por medio de la cual se adoptan medidas de protección ambiental en los Complejos Arrecifales de Bolívar y Albuquerque, y 1206 de diciembre 30 de 2016 o en la norma que lo modifique, adicione o sustituya, por medio de la cual se adoptan Guías de Buenas Prácticas Ambientales dirigida a pescadores artesanales, residentes y personal militar que pernocta en los complejos arrecifales de Cayo Bolívar (East South East Cay) y Albuquerque (South South West Cay), y aquellas que las modifiquen, adicionen o sustituyan.

ARTÍCULO 34. PLAYA SARIE BAY. Por sus condiciones de extensión reducida y por ser un sitio de anidamiento de tortugas, prohíbese para la playa de SARIE BAY, la instalación de estructuras, equipamientos, mobiliario y elementos, sean éstos de carácter temporal o permanente, exceptos aquellos relacionados con la señalización, uso y seguridad en la playa.

ARTÍCULO 35. PLAYA GENNY BAY. Por sus características naturales y extensión reducida, prohíbese para la playa de GENNY BAY, la instalación de estructuras, equipamientos, mobiliario y elementos, sean éstos de carácter temporal o permanente, exceptos aquellos relacionados con la señalización, uso y seguridad en la playa.

ARTÍCULO 36. PLAYA ALMENDROS. Por su importancia paisajística y su cercanía a la zona industrial, no se permitirá la instalación con fines comerciales de estructuras temporales o permanentes, exceptos aquellos relacionados con la señalización, uso y seguridad en la playa.

ARTÍCULO 37. PLAYA BOWIE BAY. Por sus características naturales y extensión reducida, prohíbese para la playa de BOWIE BAY, la instalación de estructuras, equipamientos, mobiliario y elementos, sean éstos de carácter temporal o permanente, exceptos aquellos relacionados con la señalización, uso y seguridad en la playa.

ARTÍCULO 38. PLAYA SOUTH WEST BAY. En reconocimiento del valor étnico y cultural que representan las carreras de caballos para la región, se permitirá su desarrollo, sin necesidad de contar con viabilidad ambiental. La Alcaldía Municipal de Providencia y Santa Catalina deberá garantizar que durante su realización, se haga una adecuada disposición de residuos sólidos, no se destruya la fauna y flora presente en el área y se controlen los niveles de ruido, de acuerdo con las normas ambientales vigentes.

ARTÍCULO 39. PLAYA ALMOND BAY. Por la tipología de conservación, establecida para la playa ALMOND BAY, no se permitirán en ésta la instalación de nuevas ocupaciones temporales ni se autorizará la instalación de carpas, sillas y similares adicionales a las ya existentes o autorizadas.

ARTÍCULO 40. PLAYA FORT BAY. Por la tipología de conservación, establecida para la playa FORT BAY, no se permitirá la instalación de nuevas ocupaciones temporales ni se autorizará la instalación de carpas, sillas y similares en esta playa adicionales a las ya existentes o autorizadas.

ARTÍCULO 41. PLAYA OLD JOHN BAY. Por la tipología de conservación, establecida para la playa OLD JOHN BAY, no se permitirán en ésta la instalación de nuevas ocupaciones temporales ni se autorizará la instalación de carpas, sillas y similares adicionales a las ya existentes o autorizadas.

CAPITULO IV. DISPOSICIONES FINALES

ARTÍCULO 42. DEROGATORIAS. Las disposiciones contenidas en el presente acto administrativo rigen a partir de la fecha de su publicación en el Diario Oficial y deroga todas aquellas que le sean contrarias, en especial la Resolución No. 409 de mayo 22 de 2006 y la Resolución No. 219 del 23 de mayo de 2008 ambas expedidas por la Corporación para el Desarrollo Sostenible del Archipiélago de San Andrés, Providencia y Santa Catalina - CORALINA.


ARTÍCULO 43. Remítase copia del presente acto administrativo al Departamento Archipiélago de San Andrés, Providencia y Santa Catalina, a la Secretarías de Turismo del Departamento Archipiélago de San Andrés, Providencia y Santa Catalina, a la Secretaria de Gobierno del Departamento Archipiélago de San Andrés, Providencia y Santa Catalina; a la Secretaria de Planeación del Departamento Archipiélago de San Andrés, Providencia y Santa Catalina, al Municipio de Providencia y Santa Catalina, a la Secretarías de Turismo del Municipio de Providencia y Santa Catalina, a la Secretaria de Gobierno del Municipio de Providencia y Santa Catalina; a la Secretaria de Planeación del Municipio de Providencia y Santa Catalina, a la Dirección General Marítima - DIMAR, a la Capitanía de Puerto de la islas de San Andrés, a la Capitanía de Puerto de la Isla de Providencia; a la Policía Nacional del Departamento, y al Viceministerio de Turismo.

ARTÍCULO 44. Los nueve (9) anexos referidos y señalados, hacen parte integral de la misma y obligan jurídicamente a las partes.

ARTÍCULO 45. Ordénese la publicación de la presente resolución en el Diario Oficial y en la página web de la Corporación para el Desarrollo Sostenible del Archipiélago de San Andrés, Providencia y Santa Catalina - CORALINA.

Dado en San Andrés Isla, a los **04 FEB 2019**

PUBLÍQUESE, COMUNÍQUESE Y CÚMPLASE



DURCEY ALISON STEPHENS LEVER
Director General

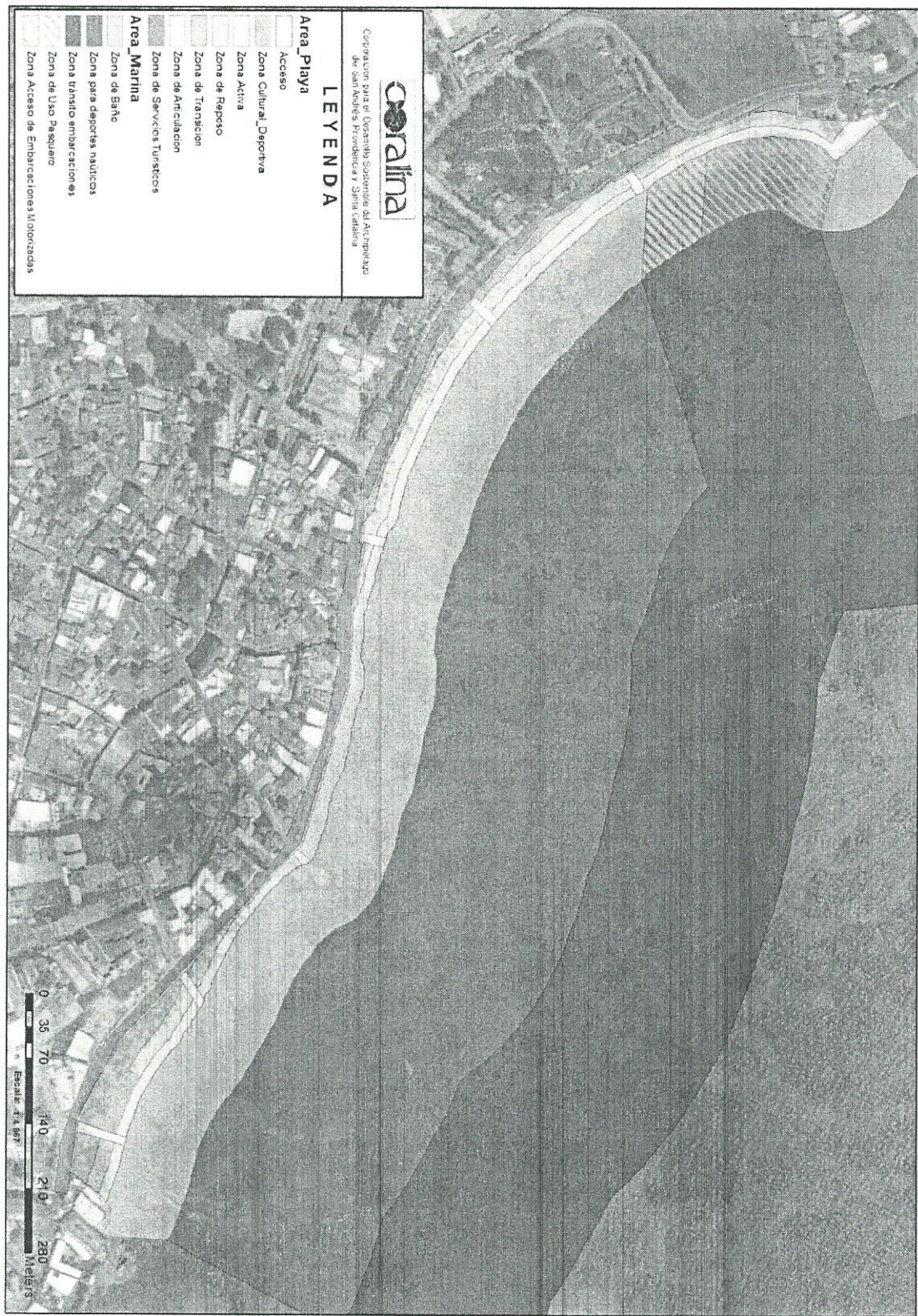
Proyectó: Erick Castro González – Subdirector de Mares y Costas.

Johan Mancilla Fayllace – Aspectos Técnicos.

Johanna Aguado Álvarez - Contratista Aspectos Técnicos.

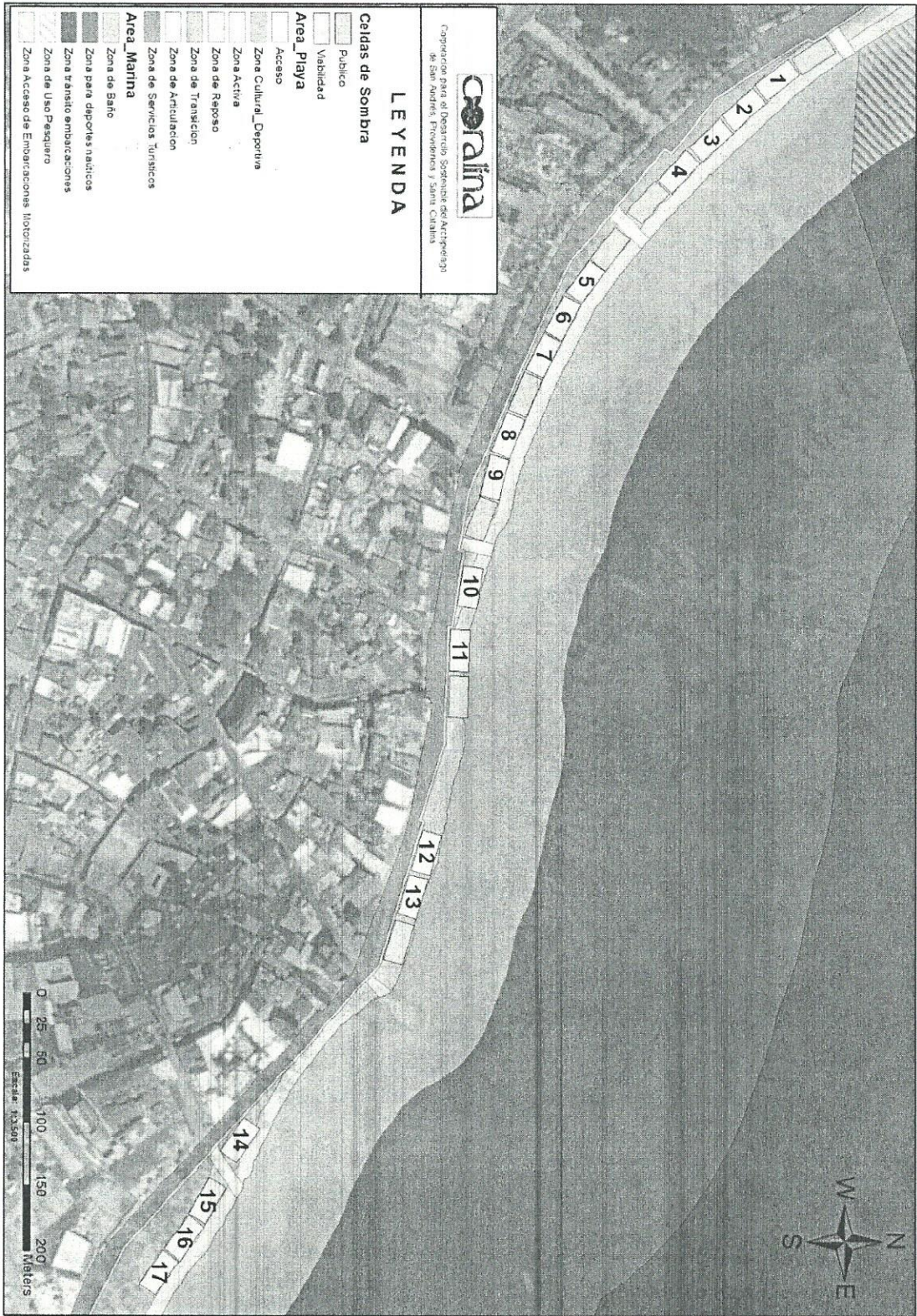
Revisó: Stephanie Zapata Chow – Subdirectora Jurídica – Aspectos Jurídicos. *su*

Anexo 1 - zonificación de la playa de Sprat Bight.



28


Anexo 2 - Ubicación de las celdas de sombra de la playa de Sprat Bight.



Anexo 3 – Tabla de coordenadas celdas de sombra de la playa de Sprat Bight.

Celda de sombra	Vértice	Latitud	Longitud	Celda de sombra	Vértice	Latitud	Longitud
1	1	12° 35' 17,760" N	81° 41' 58,734" W	10	1	12° 35' 9,817" N	81° 41' 46,324" W
	2	12° 35' 16,931" N	81° 41' 58,117" W		2	12° 35' 9,656" N	81° 41' 45,304" W
	3	12° 35' 16,639" N	81° 41' 58,510" W		3	12° 35' 9,172" N	81° 41' 45,380" W
	4	12° 35' 17,468" N	81° 41' 59,127" W		4	12° 35' 9,333" N	81° 41' 46,401" W
2	1	12° 35' 16,908" N	81° 41' 58,062" W	11	1	12° 35' 9,489" N	81° 41' 44,741" W
	2	12° 35' 16,132" N	81° 41' 57,380" W		2	12° 35' 9,456" N	81° 41' 43,708" W
	3	12° 35' 15,808" N	81° 41' 57,748" W		3	12° 35' 8,967" N	81° 41' 43,724" W
	4	12° 35' 16,585" N	81° 41' 58,430" W		4	12° 35' 8,999" N	81° 41' 44,757" W
3	1	12° 35' 16,090" N	81° 41' 57,328" W	12	1	12° 35' 8,772" N	81° 41' 39,582" W
	2	12° 35' 15,333" N	81° 41' 56,626" W		2	12° 35' 8,481" N	81° 41' 38,591" W
	3	12° 35' 15,000" N	81° 41' 56,985" W		3	12° 35' 8,011" N	81° 41' 38,729" W
	4	12° 35' 15,758" N	81° 41' 57,687" W		4	12° 35' 8,303" N	81° 41' 39,720" W
4	1	12° 35' 15,267" N	81° 41' 56,575" W	13	1	12° 35' 8,427" N	81° 41' 38,470" W
	2	12° 35' 14,566" N	81° 41' 55,817" W		2	12° 35' 8,137" N	81° 41' 37,478" W
	3	12° 35' 14,206" N	81° 41' 56,149" W		3	12° 35' 7,667" N	81° 41' 37,615" W
	4	12° 35' 14,908" N	81° 41' 56,908" W		4	12° 35' 7,957" N	81° 41' 38,607" W
5	1	12° 35' 12,894" N	81° 41' 53,849" W	14	1	12° 35' 4,216" N	81° 41' 32,155" W
	2	12° 35' 12,298" N	81° 41' 53,005" W		2	12° 35' 3,626" N	81° 41' 31,307" W
	3	12° 35' 11,898" N	81° 41' 53,287" W		3	12° 35' 3,225" N	81° 41' 31,586" W
	4	12° 35' 12,494" N	81° 41' 54,131" W		4	12° 35' 3,815" N	81° 41' 32,434" W
6	1	12° 35' 12,291" N	81° 41' 52,962" W	15	1	12° 35' 3,368" N	81° 41' 30,668" W
	2	12° 35' 11,801" N	81° 41' 52,053" W		2	12° 35' 2,851" N	81° 41' 29,773" W
	3	12° 35' 11,370" N	81° 41' 52,286" W		3	12° 35' 2,427" N	81° 41' 30,018" W
	4	12° 35' 11,860" N	81° 41' 53,195" W		4	12° 35' 2,944" N	81° 41' 30,913" W
7	1	12° 35' 11,781" N	81° 41' 52,035" W	16	1	12° 35' 2,823" N	81° 41' 29,702" W
	2	12° 35' 11,331" N	81° 41' 51,105" W		2	12° 35' 2,225" N	81° 41' 28,860" W
	3	12° 35' 10,890" N	81° 41' 51,319" W		3	12° 35' 1,826" N	81° 41' 29,144" W
	4	12° 35' 11,341" N	81° 41' 52,249" W		4	12° 35' 2,424" N	81° 41' 29,986" W
8	1	12° 35' 10,873" N	81° 41' 50,069" W	17	1	12° 35' 2,188" N	81° 41' 28,837" W
	2	12° 35' 10,473" N	81° 41' 49,116" W		2	12° 35' 1,598" N	81° 41' 27,989" W
	3	12° 35' 10,022" N	81° 41' 49,305" W		3	12° 35' 1,196" N	81° 41' 28,269" W
	4	12° 35' 10,421" N	81° 41' 50,258" W		4	12° 35' 1,786" N	81° 41' 29,117" W
9	1	12° 35' 10,477" N	81° 41' 49,099" W				
	2	12° 35' 10,221" N	81° 41' 48,098" W				
	3	12° 35' 9,746" N	81° 41' 48,220" W				
	4	12° 35' 10,003" N	81° 41' 49,221" W				


Anexo 4 - Zonificación de la playa de Rocky Cay.



PM-RAA-R31. Versión: 02.
07-02-2011

Dirección: Vía San Luis, Bight, Km 26.
E mail: serviciocliente@coralina.gov.co
www.coralina.gov.co
Conmutador:

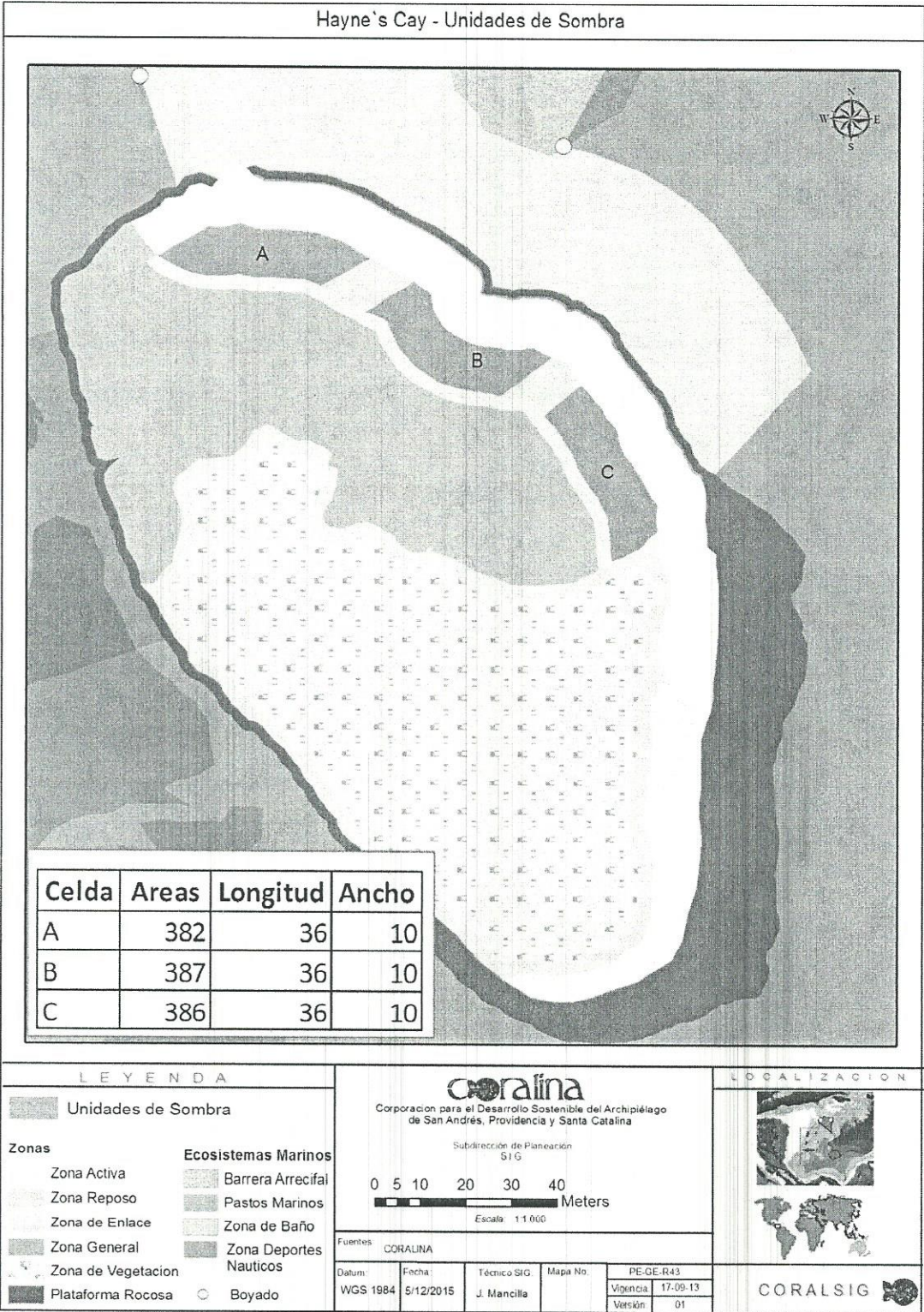
Anexo 5 - Ubicación de las celdas de sombra de la playa de Rocky Cay.



Anexo 6 - Tabla de coordenadas celdas de sombra de la playa de Rocky Cay.

CELDA	VÉRTICES	Latitud	Longitud
1	1	12° 32' 38,180" N	81° 42' 13,437" W
	2	12° 32' 38,081" N	81° 42' 13,022" W
	3	12° 32' 37,168" N	81° 42' 13,651" W
	4	12° 32' 37,346" N	81° 42' 14,070" W
2	1	12° 32' 37,219" N	81° 42' 14,480" W
	2	12° 32' 36,974" N	81° 42' 14,082" W
	3	12° 32' 36,442" N	81° 42' 15,554" W
	4	12° 32' 36,749" N	81° 42' 15,660" W
3	1	12° 32' 36,721" N	81° 42' 15,768" W
	2	12° 32' 36,409" N	81° 42' 15,649" W
	3	12° 32' 35,931" N	81° 42' 17,277" W
	4	12° 32' 36,246" N	81° 42' 17,384" W
4	1	12° 32' 33,262" N	81° 42' 23,719" W
	2	12° 32' 32,951" N	81° 42' 23,421" W
	3	12° 32' 32,051" N	81° 42' 24,398" W
	4	12° 32' 32,383" N	81° 42' 24,712" W
5	1	12° 32' 32,336" N	81° 42' 24,817" W
	2	12° 32' 32,032" N	81° 42' 24,526" W
	3	12° 32' 31,145" N	81° 42' 25,533" W
	4	12° 32' 31,511" N	81° 42' 25,806" W
6	1	12° 32' 31,252" N	81° 42' 25,821" W
	2	12° 32' 31,078" N	81° 42' 25,506" W
	3	12° 32' 29,960" N	81° 42' 26,274" W
	4	12° 32' 30,138" N	81° 42' 26,596" W
7	1	12° 32' 30,087" N	81° 42' 26,588" W
	2	12° 32' 29,913" N	81° 42' 26,273" W
	3	12° 32' 28,795" N	81° 42' 27,040" W
	4	12° 32' 28,973" N	81° 42' 27,362" W

Anexo 8 - Ubicación de las celdas de sombra de la playa de Haynes Cay & Rose Cay.



Anexo 9 – Tabla de coordenadas celdas de sombra de la playa de Haynes Cay & Rose Cay.

CELDA	Vértices	Latitud	Longitud
A	1	12° 33' 3,678" N	81° 41' 20,692" W
	2	12° 33' 3,462" N	81° 41' 19,549" W
	3	12° 33' 3,266" N	81° 41' 19,901" W
	4	12° 33' 3,478" N	81° 41' 21,051" W
B	1	12° 33' 3,295" N	81° 41' 19,240" W
	2	12° 33' 2,769" N	81° 41' 18,264" W
	3	12° 33' 2,487" N	81° 41' 18,623" W
	4	12° 33' 3,089" N	81° 41' 19,582" W
C	1	12° 33' 2,570" N	81° 41' 18,050" W
	2	12° 33' 1,518" N	81° 41' 17,508" W
	3	12° 33' 1,312" N	81° 41' 17,833" W
	4	12° 33' 2,352" N	81° 41' 18,315" W

qu